

REGIONE AUTONOMA FRIULI VENEZIA GIULIA

PROVINCIA DI UDINE



COMUNE DI LAURO

PIANO REGOLATORE GENERALE
COMUNALE

(VARIANTE GENERALE DI ADEGUAMENTO ALLA L.R. 52/91)

RELAZIONE GEOLOGICA

Ing. Giovanni F. B. M. S. S.
EDIZIONE REGIONALE 1991

CARTA DI SINTESI
VAL - VINAIO -
PIUGNA - BUTTEA
















TAV. 2.4 G

Scala 1:2.000

dott. geol. GIANPIERO LENARDOZZI
Studio di Geologia - via Morpurgo, 34 - UDINE








LEGENDA

-  Limiti litologici
-  Fasce di disturbo tettonico
-  Ghiaie e sabbie (alluvioni)
-  Ghiaie, sabbie e limo
-  Tufo
-  Arenarie
-  Calcarei stratificati e massicci, calcari dolomitici e dolomie
-  Sito valanghivo (con numero C.L.P.V.)
-  Sito valanghivo pericoloso - C.L.P.V. (determinazione per fotointerpretazione)
-  Ambito sottoposto alla tutela ex L. 1497/39 e L. 431/85
-  Fronte con distacco di detrito e massi
-  Limite caduta massi e detrito
-  Bordo di terrazzo < 5m e limite di rispetto (10 m)
-  Limite di rispetto idraulico (10 m dalla scarpata rio)
-  Direzione caduta massi e scendimento detrito

LEGENDA




ZONE OMOGEE

- ZONA B0 NUCLEI STORICI CONSERVATI ART.9 
- ZONA B1 NUCLEI STORICI TRASFORMATI ART.10 
- ZONA B2 SEMINTENSIVA DI COMPLEMENTO ART.11 
- ZONA V1 VERDE PRIVATO DEI NUCLEI STORICI ART.12 
- ZONA S ATTREZZATURE E SERVIZI ART.13 

- 1. VIABILITA' E TRASPORTI
- 2. CULTURA VITA ASSOCIATIVA E CULTURA
- 3. EDIFICI PER IL CULTO E IL MINISTERO PASTORALE
- 4. EDIFICI PER UFFICI AMMINISTRATIVI

Ch
U

- 4. ASSISTENZA E SANITA'
- 5. VERDE DI ARREDO URBANO
- 6. SERVIZI TECNOLOGICI
- 7. IMPIANTO DI DEPURAZIONE ACQUE REFLUE
- 8. IMPIANTO DI SMALTIMENTO RIFIUTI (ARTA ECOLOGICA)







- ZONA G2.1 ALBERGHI ESISTENTI ART.14 
- ZONA G2.2 COLONIE E CASE PER FERIE ART.15 
- ZONA G2.3 NUOVA INSEDIAMENTI TURISTICI ART.16 


VINCOLI NORMATIVI

- EDIFICI DI VALORE STORICO
- EDIFICI CONTRASTANTI
- AREA GALASSO
- CIMITERI
- DEPURATORI
- AMBITI DI INTERESSE STORICO ARCHEOLOGICO

ALLARGAMENTI STRADALI

VIABILITA' DI PROGETTO

- ART. 9 
- ART. 11 
- ART. 32 
- ART. 35 
- ART. 35 
- ART. 31 

- ART. 34 
- ART. 34 