

REGIONE AUTONOMA FRIULI VENEZIA GIULIA
PROVINCIA DI UDINE


COMUNE DI LAUCO

PIANO REGOLATORE GENERALE
COMUNALE

(VARIANTE GENERALE DI ADEGUAMENTO ALLA L.R. 52/91)

RELAZIONE GEOLOGICA

Regione Autonoma Friuli Venezia Giulia
DIREZIONE REGIONALE DELL'AMBIENTE
Servizio Geologia



















CARTA
GEOLOGICA

TAV. 1.1 G
Scala 1: 10.000

dott. geol. GIANNI LENARDOZZI
Studio di Geologia - via Morpurgo, 34 - UDINE



LEGENDA

- | | | |
|---|---|--------------------|
|  | Limite area comunale | |
|  | Limite geologico | |
|  | Faglia | |
|  | Faglia presunta | |
|  | Sovrascorrimiento | |
|  | Sovrascorrimiento presunto | |
|  | Torbiere | Quaternario |
|  | Alluvioni | Quaternario |
|  | Detritto di falda | Quaternario |
|  | Depositi morenici misti a detritto di falda | Quaternario |
|  | Depositi morenici | Quaternario |
|  | Arenarie | Carnico |
|  | Tuffi sedimentarie | Carnico |
|  | Calcarei | Carnico |
|  | Dolomia dello Schiarn | Carnico - Ladinico |
|  | Dolomie | Anisico |
|  | Formazione di Werfen | Solico |
|  | Calcarei della Formazione di Bellerophon | Permico |