

Regione Autonoma Friuli Venezia Giulia
Associazione Intercomunale dei Comuni
del Parco Intercomunale delle Colline Carniche




Comune di LAUCO
Piano di Classificazione Acustica
TAV. 1. Stato di fatto

Tolmezzo il 24 luglio 2012

Scala 1: 10000

Legenda

Classificazione strade

-  *C-extraurbana secondaria*
-  *E-urbana di quartiere*
-  *F-locale*

Aziende agricole



Scuole

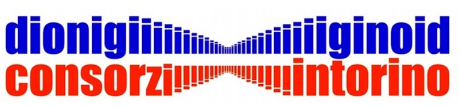


Misure e sopralluoghi



Zonizzazione

-  A - Residenziale
-  B - Residenziale
-  C - Residenziale
-  D - Artig. e Industriale
-  E - Agricola e Forestale
-  F - Di tutela
-  G - Ricettiva
-  H - Commerciale
-  O - Mista
-  Q - Opera Pubblica
-  S - Servizi e Attrez. Colettive
-  Rispetti
-  Vincoli
-  Verde Pubblico
-  Verde Privato



Consorzio Dionigi
Sede Operativa Via Tavagnacco 89/9
33100- Udine Italv
Servizio Sistemi Informativi Territoriali www.simfvg.it
Comunità Montana della Carnia - +39 0433 487711
Via Carnia Libera 1944, n. 29 - 33028 Tolmezzo (UD)