

MICROZONAZIONE SISMICA

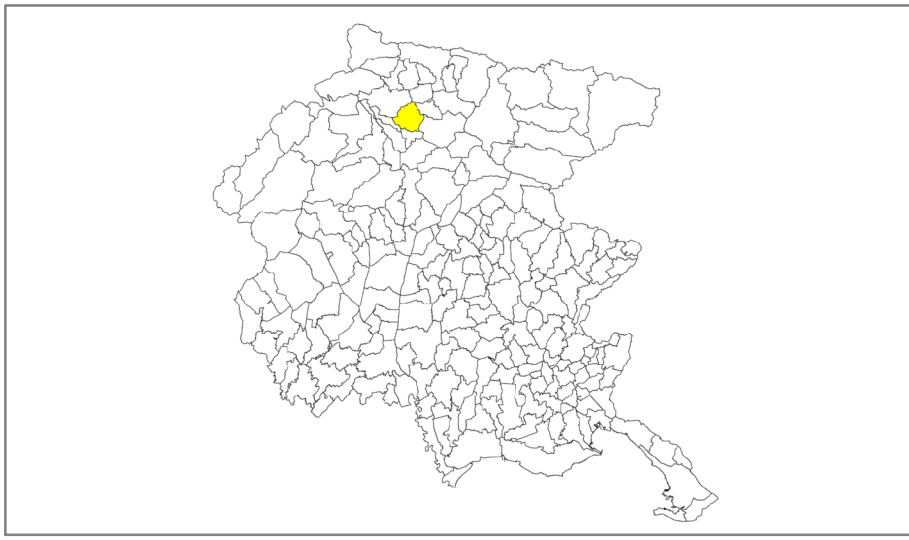
Carta geologico – tecnica

Tavola 2

scala 1: 2.000

Regione Autonoma Friuli Venezia Giulia

Comune di Lauco



Regione	Soggetto realizzatore dott. geol. Danilo Simonetti	Data
	 Collaboratore: dott. geol. Raffaella Braidotti	Febbraio 2017

Legenda

Terreni di copertura

- GMt

Ghiaie pulite con granulometria ben assortita, miscela di ghiaia e sabbia di falda detritica
- GMmr

Ghiaie limose, miscela di ghiaia, sabbia e limo di morena
- GMcc

Ghiaie limose, miscela di ghiaia, sabbia e limo eluviali colluviali

Substrato geologico


- LP

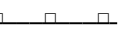
Lapideo
- LPS


Lapideo stratificato
- ALB

Alternanza di litotipi stratificati

Forme di superficie  
e sepolte

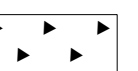
- 

Faldia detritica
- 

Orlo di scarpata morfologica (10-20m)
- 


Orlo di scarpata morfologica (>20m)


Instabilità di versante


- 

Crollo o ribaltamento - non definita

Elementi tettonico strutturali


- 


Faglia con cinematisimo non definito potenzialmente attiva (certa)
- 


Faglia con cinematisimo non definito potenzialmente attiva (presunta)
- 

Giacitura strati

Elementi geologici e  
idrogeologici

- 

Traccia di sezione geologica rappresentativa del modello del sottosuolo
- 

Area in studio
- 

Limite comunale

0 100 200 Metri

