

## MICROZONAZIONE SISMICA

## Carta delle Indagini Tavola 2






scala 1: 2.000

Regione Autonoma Friuli Venezia Giulia  
Comune di Lauco



|         |   |                                  |
|---------|---|----------------------------------|
| Regione | <p>Soggetto realizzatore<br/>dott. geol. Danilo Simonetti</p>  <p>Collaboratore:<br/>dott. geol. Raffaella Braidotti</p> | <p>Data</p> <p>Febbraio 2017</p> |
|---------|---|----------------------------------|

## Legenda

- |   |   |
|---|---|
|  | Verticale virtuale lungo profilo sismico a rifrazione |
|  | Stazione microtremore a stazione singola              |
|  | Sondaggio elettrico verticale                         |
|  | Area in studio  |
|  | Limite comunale                                       |

