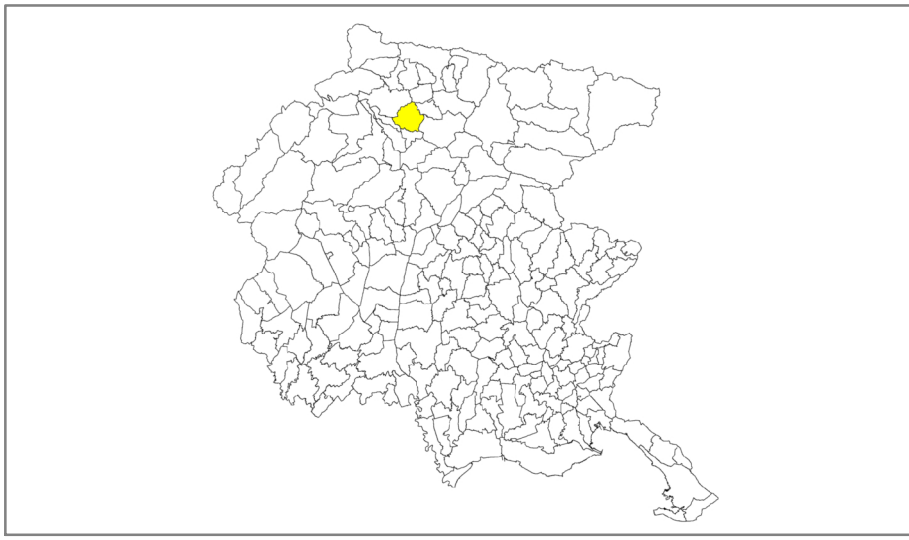



MICROZONAZIONE SISMICA

Carta delle Indagini Tavola 1






scala 1: 2.000

Regione Autonoma Friuli Venezia Giulia
Comune di Lauro



Regione	Soggetto realizzatore dott. geol. Danilo Simonetti	Data
		Febbraio 2017
	Collaboratore: dott. geol. Raffaella Braidotti	

Legenda

-  Verticale virtuale lungo profilo sismico a rifrazione
-  Stazione microtremore a stazione singola
-  Sondaggio elettrico verticale
-  Area in studio
-  Limite comunale

